

La France d'outre-mer



La France, ce n'est pas seulement l'Hexagone.

C'est aussi six régions qui se trouvent à des milliers de kilomètres de Paris. On y parle français et on y paie en euros. Les habitants sont français et font partie de l'Union européenne. Les élèves ont le même système scolaire que les jeunes de l'Hexagone. Les policiers portent le même uniforme que les policiers parisiens.

Pour aller de Paris à Saint-Denis de la Réunion, on prend un vol intérieur même si on doit parcourir 9363 km.

Mais pourquoi?

Tout a commencé au XVII^e siècle à l'époque de la colonisation. Les Français, comme d'autres nations européennes, ont colonisé des territoires dans le monde entier. En 1946, quelques colonies françaises sont devenues des départements d'outre-mer.



1 lire Les DROM

Regardez la carte, puis lisez le texte. Quelles sont les particularités (*Besonderheiten*) des départements et régions d'outre-mer?

→ CDA 2/1

Saint-Martin


la Guadeloupe

la Martinique

la Guyane

Mayotte

La Réunion



2 écouter Enquête à l'aéroport

Un jeune fait une enquête auprès des passagers.

Écoutez et faites une grille.

Qui va où et pourquoi?

→ CDA 3/2



3 parler Ils partent pour ...

Choisissez deux passagers et dites ce que vous savez sur lui/elle.

Exemple:

Le premier passager part pour ...

1 Un papillon dans l'océan

Approche


A la fin de la leçon, vous allez faire une présentation sur la Guadeloupe.

La Guadeloupe

CD 03-08

Vue d'avion, la Guadeloupe a la forme d'un grand papillon. Elle se trouve à 6 800 km de Paris et se situe entre l'océan Atlantique et la mer des Caraïbes.

La Guadeloupe est un archipel de cinq petites îles des Antilles françaises.



Info Info Info

- Pays: France
- Statut: Département et région d'outre-mer (DROM)
- Préfecture: Basse-Terre
- Superficie: 1 704 km²
- Population: 463 000 habitants
- Langue officielle: le français
- Langue régionale: le créole

B

En Guadeloupe, on trouve une grande diversité de paysages: forêt tropicale, volcans, plantations de bananes et de canne à sucre, longues plages de sable blanc ou noir ... Le long des côtes pousse la mangrove. On peut la visiter en bateau.

1 lire Fiche de géographie

Lisez les textes (pages 10 à 13), puis faites une fiche. Ecrivez des mots-clés. → S8/S10

La Guadeloupe

paysages:
climat:
animaux:
plantes:

économie:
fêtes:
langues:

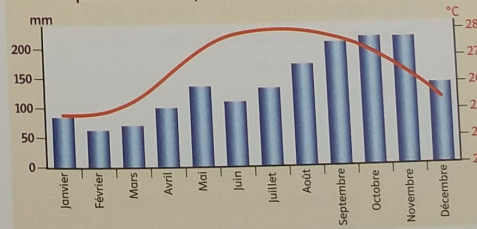
→ CDA 4/1-5/2-6/3

2 Vis-à-vis

- a Regardez le graphique et parlez.
Exemple: En janvier, il fait 25° (en moyenne), et il ne pleut pas beaucoup. → S11
- b Consultez Météo-France sur Internet.
Quel temps fait-il aujourd'hui en Guadeloupe/à Paris? Et chez vous?

→ CDA 6/4

Précipitations et températures, Guadeloupe



3 écouter A l'agence de voyages

CD 09

Lisez les questions, puis écoutez l'entretien. Répondez aux questions.

1. Où est-ce que le client veut partir?
2. Quelle saison propose l'employé de l'agence? Pourquoi?
3. Quand est-ce que le client peut partir?
4. Quelle activité est-ce qu'il va faire là-bas?

→ S1



C
 Aux Antilles françaises, on aime faire la fête. Pendant la période du carnaval, les villes organisent des grands défilés. Tout le monde est dans la rue et danse au rythme des tambours. A Pâques, il y a une fête à la plage. Au mois d'août, les cuisinières organisent un immense buffet à Pointe-à-Pitre.

M1 M3

D
 L'un des groupes de musique les plus connus de Guadeloupe est Akiyo. Avec leurs tambours, percussions et guitares, les musiciens mettent beaucoup d'ambiance et entraînent les spectateurs à danser et à chanter (en créole!) avec eux. Le groupe a même fait un spectacle à l'Olympia, la plus grande salle de concert de Paris.

M2

4 **écouter** Chanson: I Alé

Écoutez en classe la chanson du groupe Akiyo en langue créole ou regardez le clip sur Internet.

Est-ce que la chanson vous plaît? (*Gefällt euch das Lied?*) Pourquoi?

le rythme

la mélodie

les instruments

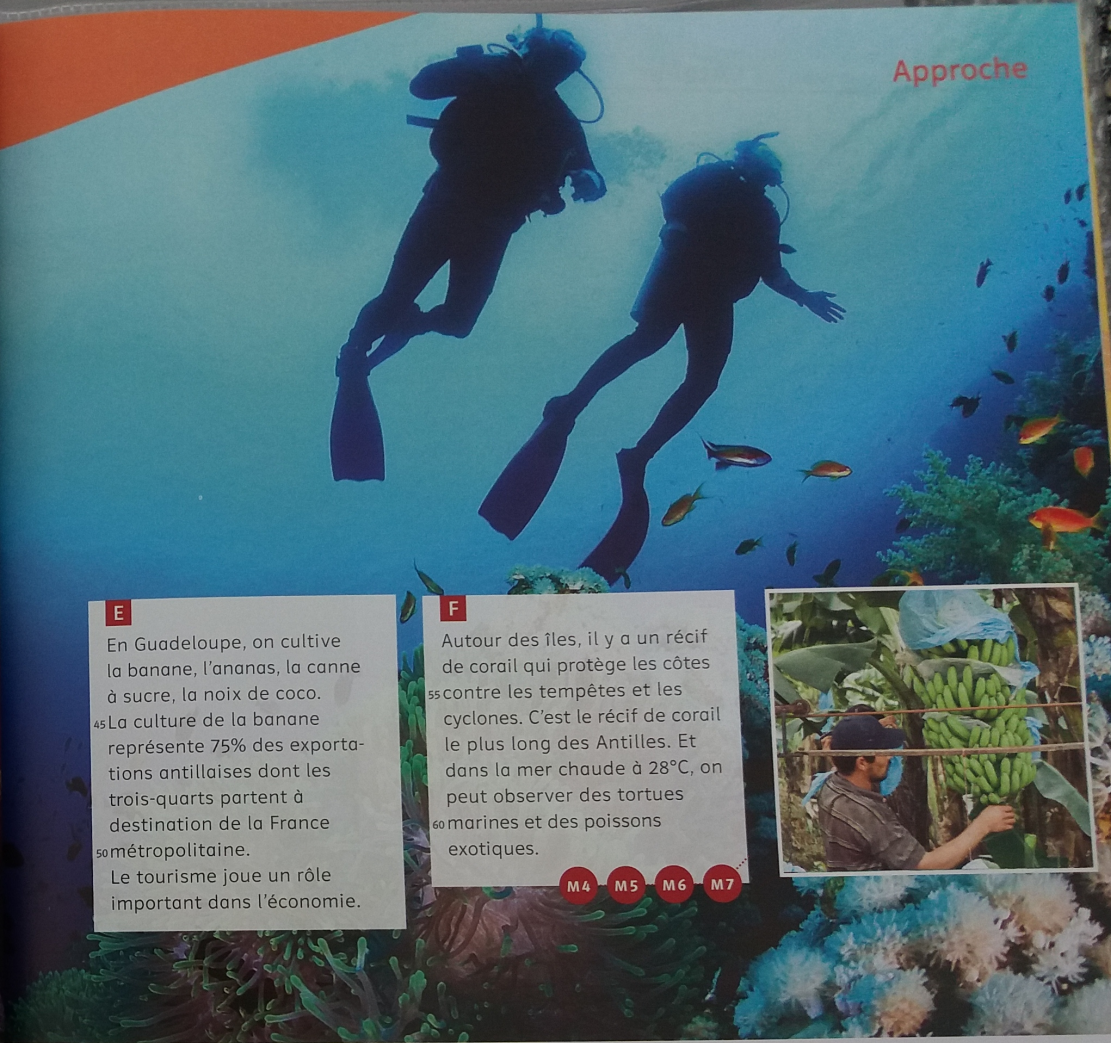
les chanteurs



5 **regarder** En Guadeloupe

a Regardez les photos, pages 10 à 13, et décrivez-les.

b Regardez le film. → S2
 Dites ce qui vous plaît le plus.



E
 En Guadeloupe, on cultive la banane, l'ananas, la canne à sucre, la noix de coco. La culture de la banane représente 75% des exportations antillaises dont les trois-quarts partent à destination de la France métropolitaine. Le tourisme joue un rôle important dans l'économie.

F
 Autour des îles, il y a un récif de corail qui protège les côtes contre les tempêtes et les cyclones. C'est le récif de corail le plus long des Antilles. Et dans la mer chaude à 28°C, on peut observer des tortues marines et des poissons exotiques.

M4 M5 M6 M7



6 On dit: Parler d'une île

| | | | |
|-------------------------------|---|----------------------------------|---|
| La Guadeloupe | se trouve ... | Autour de l'île, Dans la mer, | il y a ... on peut voir/observer ... |
| C'est une île/ un archipel | qui se trouve ... où il pleut ... où on cultive ... où on peut observer ... où il y a ... | En Guadeloupe, | on parle ... on fête ... on cultive ... |

Racontez à votre partenaire ce que vous avez appris sur la Guadeloupe. Utilisez la fiche de géographie. → S10 → CDA 7/5